








LEGENDA:

-  **OBMOČJE OPPN**
-  območja centralnih dejavnosti
-  območja stanovanj
-  kmetijska zemljišča
-  območja zelenih površin
-  območja prometne infrastrukture



AS-TEPROM d.o.o.
Savska cesta 5
1270 LITIJA

PODJETJE ZA PROJEKTIRANJE ,
INŽENIRING, NADZOR IN DRUGE STORITVE
SAVSKA CESTA 5, 1270 LITIJA

ID. ŠT. PRI IZS

2809

NAROČNIK / INVESTITOR

ZASEBNI INVESTITOR

OBJEKT / LOKACIJA

OPPn v EUP LI-56 CU (del) v naselju Litija

NASLOV RISBE / VSEBINA

**Izsek iz kartografskega dela občinskega
prostorskega načrta občine Litija s prikazom
območja OPPN**

PRIPRAVLJAVEC PROST.AKTA

ODG. PREDSTAVNIK

ODG. NAČRTOVALEC

NAČRTOVALEC/SODELAVEC

MERILO

AS TEPROM d.o.o., Melita POGLAJEN

ANA ŠTIBELJ u.d.i.a. PA PPN ZAPS 0969

TINA ŽVEGLJ

/

VRSTA NAČRTA

OPPn - usklajen predlog

ŠT. PROJEKTA

47/2023, ID 5153

DATUM

AVGUST 2025

ŠT. LISTA

2